

Conception du réseau de bus

Un meilleur réseau de bus:  
nouvelles liaisons, plus de  
services, plus de fréquence.

Voyez ce que cela signifie à **Newton.**

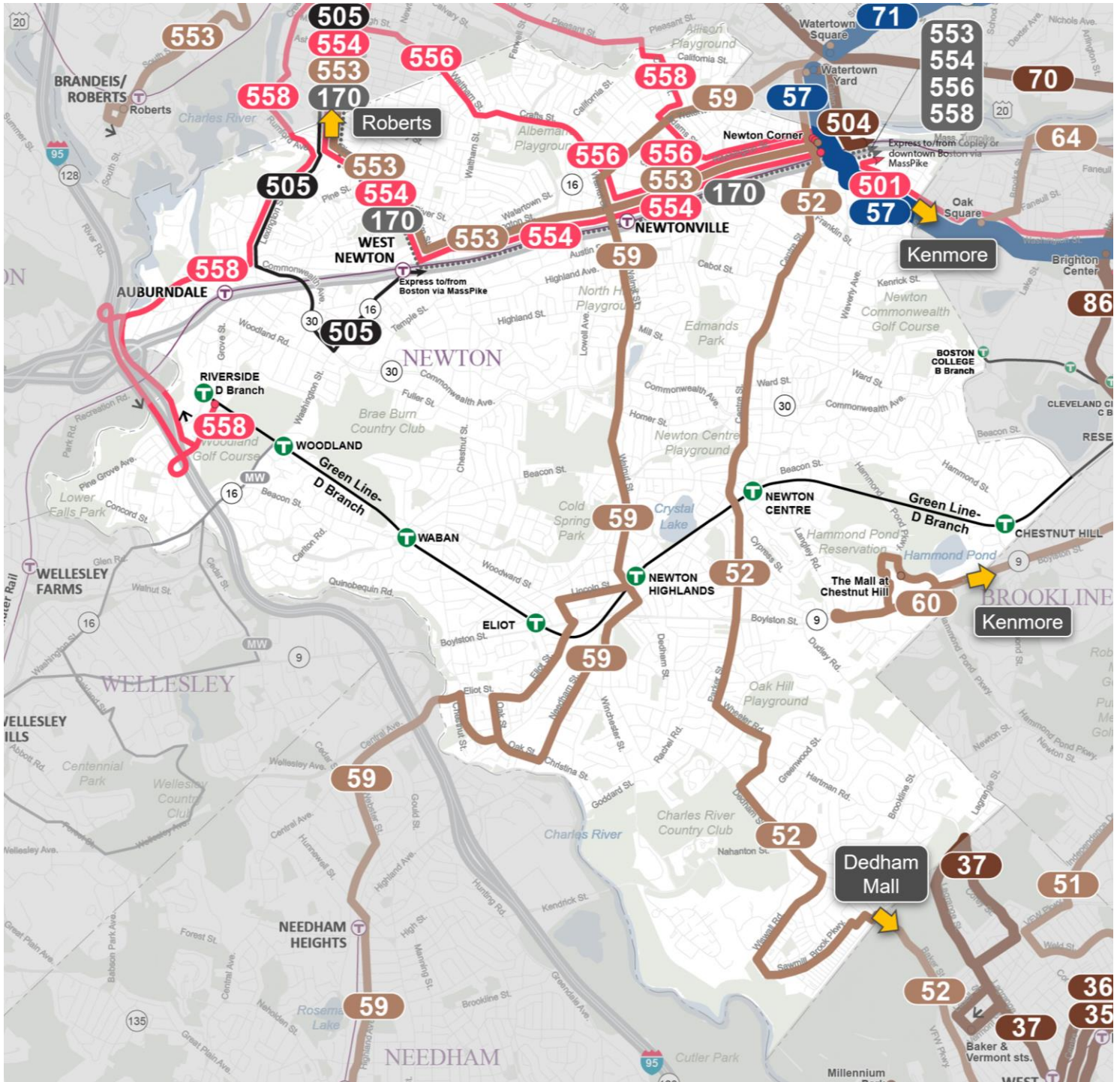


Massachusetts Bay  
Transportation Authority

Better  
Bus  
Project



# Le réseau aujourd'hui

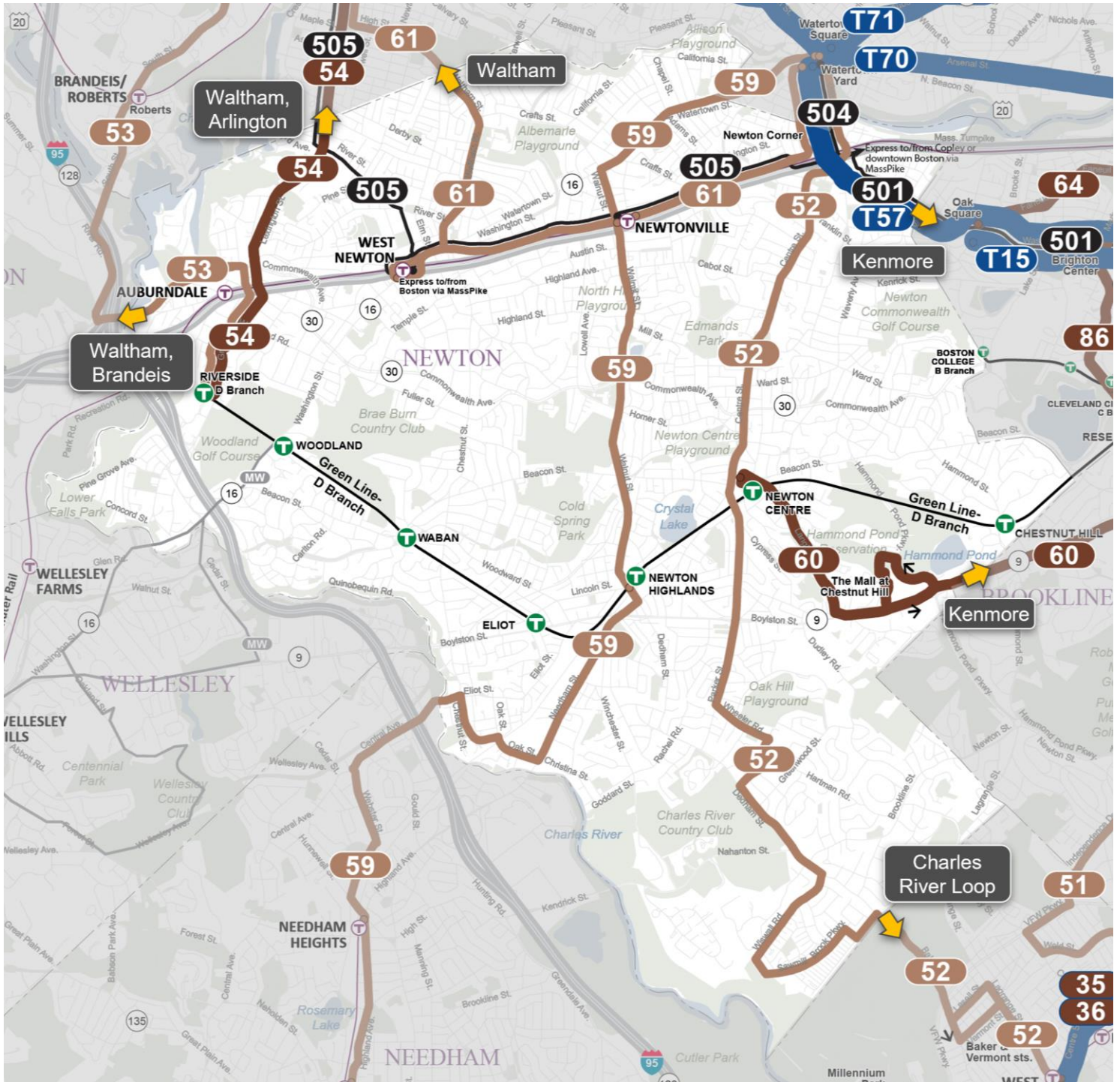









Service	
	<b>Routes de Bus Principales</b> Toutes les 15 mins ou mieux midi et jours de semaine
	<b>Toutes les 30 min ou mieux</b> Midi et jours de semaines
	<b>Chaque 60 min ou mieux</b> Service au moins toutes les 60 mins le midi en semaine
	<b>Moins qu'une fois par heure</b> Service moins d'une fois toutes les 60 mins le midi en semaine
	<b>Heures de Pointe -Uniquement</b>
	<b>Suspendu en raison du COVID-19</b>
	<b>Route Non-MBTA</b>
	<b>Silver Line</b>



# Notre proposition

Tous les détails et les cartes de taille standard sont disponibles sur: [mbta.com/bnr](http://mbta.com/bnr)



Service	
	<p><b>Chaque 15 mins ou mieux</b>  <b>5h00 à 1h00 du matin, 7 jours sur 7.</b> Dans certains cas, ce service est assuré par deux lignes qui se superposent.</p>
	<p><b>Chaque 30 mins ou mieux</b>  <b>6h00 à 22h00, 7 jours sur 7.</b> Certaines Lignes circulent plus fréquemment aux heures de pointe. Certaines Lignes ont un service dès 5h00 et aussi tard que 1h00.</p>
	<p><b>Chaque 60 mins ou mieux</b>  <b>6h00 à 19h00 7 jours sur 7.</b> Certaines lignes circulent plus fréquemment aux heures de pointe. Certaines lignes circulent jusqu'à 22h00.</p>
	<b>Moins que chaque heure</b>
	<b>Heures de Pointe-Uniquement</b>
	<b>Route Non-MBTA</b>
	<b>Silver Line</b>



# Comment votre trajet changerait à Newton

## Nouvelles Liaisons

Si vous allez à ...	Votre nouvelle ligne est...	Qu'est-ce qui est nouveau...
Riverside, Lasell, Roberts, Brandeis, Waltham Center	53 Waltham - Brandeis - Riverside	La nouvelle ligne 53 remplace la ligne 553 et dessert jusqu'à la ligne verte (Green Line) D à Riverside ; la fréquence du samedi est améliorée ; un nouveau service est proposé le dimanche
Riverside, Auburndale, Waltham Center, Bentley, Waverley, Belmont Center, Arlington Center	54 Arlington - Waltham - Riverside	La nouvelle ligne 54 remplace certaines parties des lignes 67, 505, 554, 558 et dessert jusqu'à la ligne verte (Green Line) D à Riverside ; elle ne dessert pas le centre-ville de Boston ; elle dessert de Waverley à Belmont Center et Arlington Center ; nouveau service le weekend
North Waltham, Waltham Center, West Newton, Newton Corner, Watertown Yard	61 Waltham - Watertown	La ligne 61 dessert jusqu'à West Newton et Watertown Yard via Washington St pour remplacer les lignes 553/554/556/558

Tous les détails sont disponibles sur [mbta.com/bnrd](https://mbta.com/bnrd)



# Comment votre trajet changerait à Newton

## Routes actuelles

Si vous prenez actuellement...	Votre nouvelle ligne est...	Qu'est-ce qui est nouveau...
52 (Watertown - VFW Parkway & Spring St - Charles River Loop)	52 Charles River Loop - Newton Center - Watertown	La ligne 52 dessert jusqu'à Lagrange St pour remplacer la ligne 37 ; nouveau service le weekend
52 (VFW Parkway - Spring St)	52 Charles River Loop - Newton Center - Watertown	La ligne 52 dessert jusqu'à Lagrange St pour remplacer la ligne 37, ou utilisez les lignes 35 et 36 depuis Centre St pour un service plus fréquent
52 (Charles River Loop - Dedham Mall)	36 Dedham Mall - VA Hospital - Forest Hills	La ligne 36 assure un service régulier jusqu'au Dedham Mall via le VA Hospital et ne dessert pas le Millennium Park ou le Rivermoor Industrial Park
57	T57 Watertown Square - Oak Square - Kenmore	Ligne T57 : même itinéraire et meilleure fréquence tard dans la nuit
59 (Needham - Watertown via Needham St)	59 Needham Junction - Newton Highlands - Watertown Square	La ligne 59 dessert Needham St toute la journée et ne dessert pas Eliot St ; fréquence accrue le week-end et service plus tardif en soirée
59 (Eliot St / Lincoln St)	ligne verte (Green Line) D ou 59	Déplacez-vous jusqu'à la ligne 59 ou la ligne verte (Green Line) D ; certains arrêts se trouvent à plus de 1/2 mi
60	60 Newton Common - Chestnut Hill - Brookline Village - Fenway	La ligne 60 dessert jusqu'à Newton Centre et Langley Rd depuis le Chestnut Hill Mall
65	T15 Oak Square - LMA - Nubian - Kane Square	La ligne 65 est désormais desservie par un service à fréquence élevée toute la journée. La ligne T15 dessert Oak Sq, Brighton Center via Longwood Medical Area ; nouveau service le dimanche
170	Pas de service dans un rayon de 1/2 mi	L'actuelle suspension de la ligne 170 devient permanente ; déplacez-vous sur 1/2 mi jusqu'à la ligne 70, ou utilisez les services du Business Council 128
501	501 Brighton - Downtown	La ligne 501 continue son prolongement actuel vers Copley pour remplacer la ligne 503
502	504 Watertown - Downtown	La ligne 504 continue son prolongement actuel vers Copley pour remplacer la ligne 502
503	501 Brighton - Downtown	La ligne 501 continue son prolongement actuel vers Copley pour remplacer la ligne 503
504	504 Watertown - Downtown	La ligne 504 continue son prolongement actuel vers Copley pour remplacer la ligne 502
505 (Waltham Center - River St)	505 Waltham - Watertown - Boston	La ligne 505 est prolongée jusqu'à River St, Washington St, Newton Corner et remplace une partie des lignes 554, 554, 556, 558 ; elle est raccourcie pour ne pas desservir Lexington St et certaines parties de West Newton ; elle s'étend jusqu'à Back Bay/Copley vers/ depuis le Financial District

Les Routes avec la désignation "T" devant le numéro des routes auraient un service toutes les 15 minutes ou mieux 7 jours sur 7 de 5h00 à 1h00.

Tous les détails sont disponibles sur: [mbta.com/bnrd](http://mbta.com/bnrd)

# Comment votre trajet changerait à Newton

## Routes actuelles

Si vous prenez actuellement...	Votre nouvelle ligne est...	Qu'est-ce qui est nouveau...
505 (Lexington St)	54 Arlington - Waltham - Riverside	La nouvelle ligne 54 remplace certaines parties des lignes 67, 505, 554, 558 et dessert jusqu'à la ligne verte (Green Line) D à Riverside, Waverley, Belmont Center et Arlington Center ; nouveau service le weekend
505 (Commonwealth Ave & Washington St)	505, Auburndale, ou West Newton (train de banlieue)	Déplacez-vous vers la ligne 53, 54, 505 ou le train de banlieue. Certaines zones sont situées à plus de 1/2 mi du service
553 (Roberts - Waltham Center)	53 Waltham - Brandeis - Riverside	La nouvelle ligne 53 remplace la ligne 553 et dessert jusqu'à la ligne verte (Green Line) D à Riverside ; la fréquence du samedi est améliorée ; un nouveau service est proposé le dimanche
553 (Waltham Center - Boston)	505 Waltham - Watertown - Boston	La ligne 505 est prolongée jusqu'à River St, Washington St, Newton Corner et remplace une partie des lignes 554, 554, 556, 558 ; elle est raccourcie pour ne pas desservir Lexington St et certaines parties de West Newton ; elle s'étend jusqu'à Back Bay/Copley vers/depuis le Financial District
554 (Waverley - Moody St)	54 Arlington - Waltham - Riverside	La nouvelle ligne 54 remplace certaines parties des lignes 67, 505, 554, 558 et dessert jusqu'à la ligne verte (Green Line) D à Riverside ; elle ne dessert pas le centre-ville de Boston ; elle dessert de Waverley à Belmont Center et Arlington Center ; nouveau service le weekend
554 (River St - Boston)	505 Waltham - Watertown - Boston	La ligne 505 est prolongée jusqu'à River St, Washington St, Newton Corner et remplace une partie des lignes 554, 554, 556, 558 ; elle est raccourcie pour ne pas desservir Lexington St et certaines parties de West Newton ; elle s'étend jusqu'à Back Bay/Copley vers/depuis le Financial District
554 (Forest St, Trapelo Rd, Waverley Oaks Rd)	54 Arlington - Waltham - Riverside	Service actuel ; quelques arrêts à plus de 1/2 mi sur Lynnfield St à South Peabody
556 (Waltham - Watertown)	61 Waltham - Watertown	La ligne 61 dessert jusqu'à West Newton et Watertown Yard via Washington St pour remplacer les lignes 553/554/556/558
556 (Waltham Highlands, Crafts St)	61 Waltham - Watertown	Déplacez-vous sur 1/2 mi jusqu'à la ligne 61
558 (Riverside - Waltham)	54 Arlington - Waltham - Riverside	La nouvelle ligne 54 remplace certaines parties des lignes 67, 505, 554, 558 et dessert jusqu'à la ligne verte (Green Line) D à Riverside ; elle ne dessert pas le centre-ville de Boston ; elle dessert de Waverley à Belmont Center et Arlington Center ; nouveau service le weekend
558 (River St, Pleasant St)	T70 Waltham - Watertown - Kendall	Déplacez-vous sur 1/2 mi vers la ligne T70 avec un service à fréquence élevée toute la journée
558 (Nonantum)	59 Needham Junction - Newton Highlands - Watertown Square	Déplacez-vous sur 1/2 mi vers la ligne 59 avec plus de services le weekend et un service plus tard le soir

Les Routes avec la désignation "T" devant le numéro des routes auraient un service toutes les 15 minutes ou mieux 7 jours sur 7 de 5h00 à 1h00.

Tous les détails sont disponibles sur: [mbta.com/bnrd](http://mbta.com/bnrd)



# Qu'est-ce que cela signifie pour vous

## Plus de service le week-end.

Proposé

# 240%

% Augmentation du service  
du Dimanche (Recettes  
véhicule miles)

Nouveau Service le weekend sur **Route 52**.

Nouveau Service le Dimanche vers **West Newton, Auburndale, Waltham, et Riverside** sur **Routes 53, 54, et 61**.

Nouveau Service le soir sur **Route 59**.

## Accès meilleur aux destinations principales.

Proposé

# 15K

Plus de résidents avec  
un service plus rapide  
et fréquent vers  
Watertown Square

Nouvelles liaisons directes vers **Arlington, Chestnut Hill Mall, Longwood Medical Area, et Brandeis**.

Liaisons Expresses vers les deux **Back Bay** et **Downtown** sur **Routes 501, 504, et 505**.

## Service plus simple.

Actuellement    Proposé

# 1      6

Nmbr. de lignes avec service  
régulier 7 jours sur 7

Plus de lignes qui font le même service toute la journée, tous les jours. Moins d'exceptions, de changements et de complications.

Nouvelles liaisons 7-Jours sur 7 vers **Arlington, Belmont, Dedham, Needham, Riverside, Waltham, et Watertown**.

● Mais nous ne pouvons pas faire cela sans vous.



✓ Dites-nous ce que vous en pensez sur [mbta.com/bnrd](https://www.mbta.com/bnrd)