

Conception du réseau de bus

Un meilleur réseau de bus: nouvelles liaisons, plus de services, plus de fréquence.

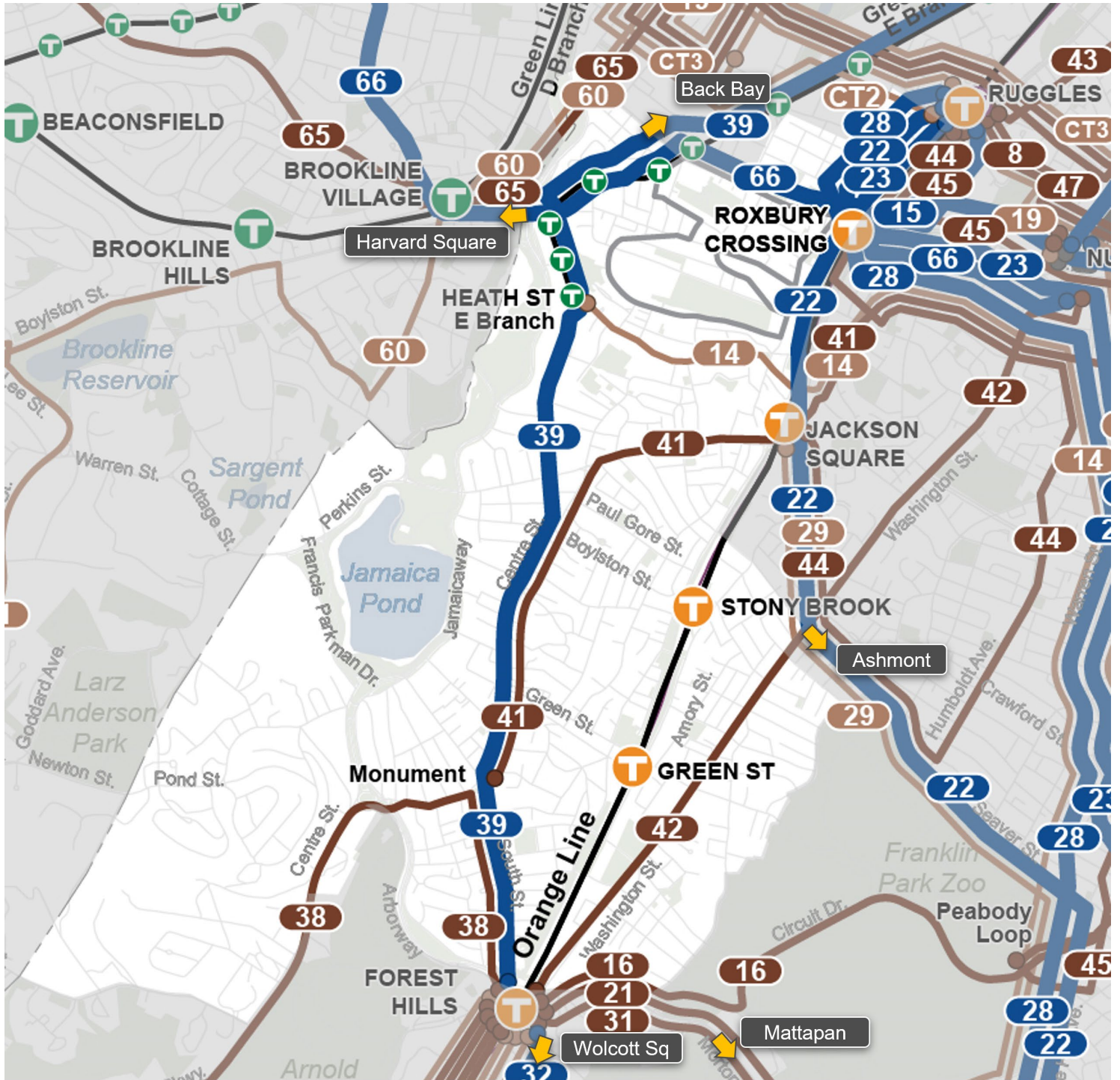
Voyez ce que cela signifie à **Jamaica Plain**
et **Mission Hill.**











Massachusetts Bay
Transportation Authority

Better
Bus
Project

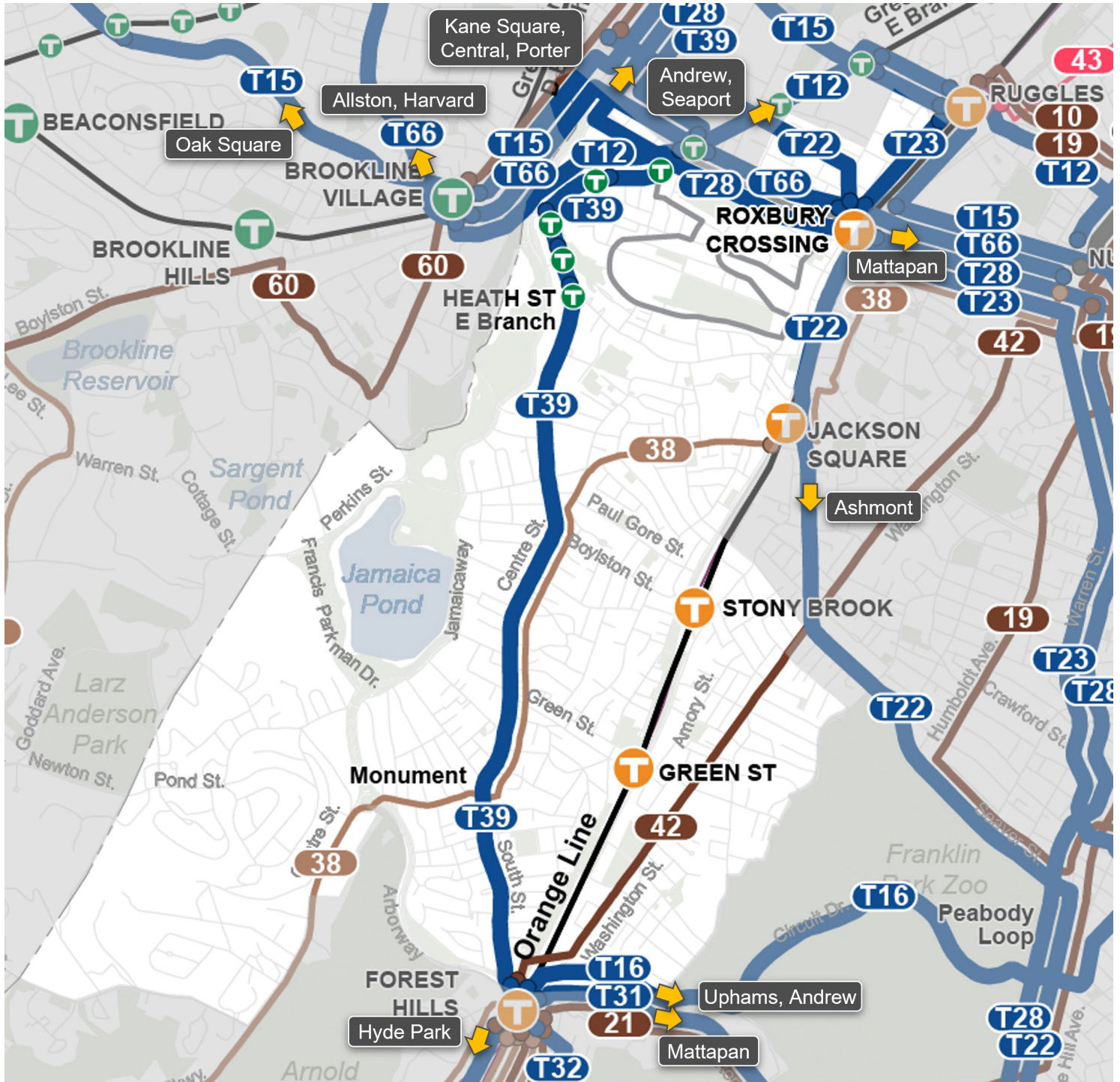
Le réseau aujourd'hui



Service	
	Routes de Bus Principales Toutes les 15 mins ou mieux midi et jours de semaine
	Toutes les 30 min ou mieux Midi et jours de semaines
	Chaque 60 min ou mieux Service au moins toutes les 60 mins le midi en semaine
	Moins qu'une fois par heure Service moins d'une fois toutes les 60 mins le midi en semaine
	Heures de Pointe -Uniquement
	Suspendu en raison du COVID-19
	Route Non-MBTA
	Silver Line

Notre proposition

Tous les détails et les cartes de taille standard sont disponibles sur: mbta.com/bnr



Service	
	<p>Chaque 15 mins ou mieux 5h00 à 1h00 du matin, 7 jours sur 7. Dans certains cas, ce service est assuré par deux lignes qui se superposent.</p>
	<p>Chaque 30 mins ou mieux 6h00 à 22h00, 7 jours sur 7. Certaines Lignes circulent plus fréquemment aux heures de pointe. Certaines Lignes ont un service dès 5h00 et aussi tard que 1h00.</p>
	<p>Chaque 60 mins ou mieux 6h00 à 19h00 7 jours sur 7. Certaines lignes circulent plus fréquemment aux heures de pointe. Certaines lignes circulent jusqu'à 22h00.</p>
	<p>Moins que chaque heure</p>
	<p>Heures de Pointe-Uniquement</p>
	<p>Route Non-MBTA</p>
	<p>Silver Line</p>



Comment votre trajet changerait à Jamaica Plain et Mission Hill

Routes actuelles

Si vous prenez actuellement...	Votre nouvelle ligne est...	Qu'est-ce qui est nouveau...
14 (Hyde Park Ave - Grove Hall)	14 Cleary Sq - American Legion Hwy - Nubian	La ligne 14 dessert jusqu'à Cleary Sq via Hyde Park Ave et passe par Blue Hill Ave au lieu de Warren St pour remplacer la ligne 45 ; elle est raccourcie jusqu'à Nubian Sq ; elle est améliorée pour devenir un service à fréquence moyenne toute la journée ; nouveau service le dimanche
14 (Grove Hall - Nubian)	T23 ou T28	Les lignes T23 et T28 remplacent la ligne 14 sur Warren St
14 (Heath St)	T22, T39, ligne verte (Green Line) E, ou 38	Déplacez-vous jusqu'à 1/4 mi pour rejoindre plusieurs lignes à haute fréquence toute la journée sur Centre St ou Huntington Ave, ou jusqu'au 38 pour la desserte de Nubian
14 (Nubian - Jackson Sq)	38 West Roxbury - Jackson Square - Nubian	La ligne 38 dessert jusqu'à Nubian pour remplacer la ligne 41 et maintient la connexion de la ligne orange (Orange Line) à Jackson Square au lieu de Forest Hills
14 (Roslindale - Hyde Park Ave)	30 Mattapan - Forest Hills	Amélioration de la fréquence de la ligne 30 le week-end
16 (Andrew - Forest Hills)	T16 Forest Hills - Uphams - Andrew	La ligne T16 devient un service à haute fréquence toute la journée ; elle fonctionne de manière constante jusqu'à Andrew via South Bay Shopping Center ; elle ne dessert pas Boston St et JFK/UMass
16 (Harbor Point - JFK/Umass)	T8 Harbor Point - Copley	La ligne T8 dessert de Boston Medical Center à Copley et remplace la ligne 10 et certaines parties des lignes 16 et 17 ; elle ne dessert pas Melnea Cass Blvd., Nubian et Kenmore ; elle devient un service à haute fréquence toute la journée
16 (McCormack - Andrew)	18 Ashmont - JFK/UMass	La ligne 18 dessert jusqu'à JFK/UMass via Andrew, McCormack Housing pour remplacer la ligne 16 ; elle ne s'arrête pas dans la chaussée pour autobus de Fields Corner, Bay St ou Auckland St ; pas de service le samedi
16 (Boston St)	T16 Forest Hills - Uphams - Andrew	Déplacez-vous jusqu'à 1/3 mi pour les lignes à haute fréquence T8, T12, T16, ou la ligne rouge (Red Line)
21	21 Ashmont - Forest Hills	Ligne 21, même itinéraire, et elle fournit un service de remplacement pour la ligne 26
30	30 Mattapan - Forest Hills	Ligne 30 : même itinéraire et fréquence améliorée le weekend
31	T31 Mattapan - Forest Hills	Ligne T31 : même itinéraire et amélioration du service à haute fréquence toute la journée
32	T32 Hyde Park - Forest Hills	Ligne T32 : même itinéraire et service plus fréquent en début et fin de soirée
34	34 Legacy Place - Forest Hills	La ligne 34 dessert jusqu'à Legacy Place

Les Routes avec la désignation "T" devant le numéro des routes auraient un service toutes les 15 minutes ou mieux 7 jours sur 7 de 5h00 à 1h00.

Tous les détails sont disponibles sur: mbta.com/bnrd

Comment votre trajet changerait à Jamaica Plain et Mission Hill

Routes actuelles

Si vous prenez actuellement...	Votre nouvelle ligne est...	Qu'est-ce qui est nouveau...
34E	34E Walpole - Dedham - Forest Hills	La ligne 34E dessert Legacy Place en tant que prolongement du circuit intermédiaire, avec un trajet plus long pour les déplacements de/vers Walpole
35 (Dedham Mall - Spring St)	35 Dedham Mall - Centre St - Forest Hills	La ligne 35 prolonge la desserte régulière du Dedham Mall toute la journée
35 (Spring & Centre St - Forest Hills)	35 Dedham Mall - Centre St - Forest Hills ou 36 Dedham Mall - VA Hospital - Forest Hills	Les lignes 35 et 36 créent ensemble un corridor à haute fréquence toute la journée, de Spring St @ Centre St à Forest Hills
36 (VA Hospital - Forest Hills)	36 Dedham Mall - VA Hospital - Forest Hills	La ligne 36 assure un service régulier jusqu'au Dedham Mall via le VA Hospital et ne dessert pas le Millennium Park ou le Rivermoor Industrial Park
36 (Spring & Centre St - Forest Hills)	35 - Dedham Mall - Centre St - Forest Hills ou 36 - Dedham Mall - VA Hospital - Forest Hills	Les lignes 35 et 36 créent ensemble un corridor à haute fréquence toute la journée, de Spring St @ Centre St à Forest Hills
36 (Millennium Park, Rivermoor Industrial Park)	36 Dedham Mall - VA Hospital - Forest Hills	Déplacez-vous jusqu'à la ligne 36 ; certaines zones sont à plus de 1/2 mi du service de transport en commun
37 (Baker & Vermont - Centre St)	52 Charles River Loop - Newton Center - Watertown	La ligne 52 dessert jusqu'à Lagrange St pour remplacer la ligne 37, ou déplacez-vous jusqu'à Centre St pour un service plus fréquent
37 (Spring & Centre St - Forest Hills)	35 - Dedham Mall - Centre St - Forest Hills ou 36 - Dedham Mall - VA Hospital - Forest Hills	Les lignes 35 et 36 créent ensemble un corridor à haute fréquence toute la journée, de Spring St @ Centre St à Forest Hills
38 (Wren St - JP Centre)	38 West Roxbury - Jackson Square - Nubian Square	La ligne 38 dessert jusqu'à Nubian pour remplacer la ligne 41 ; elle maintient la connexion de la ligne orange (Orange Line) à Jackson Sq ; elle ne dessert pas Forest Hills
38 (JP Centre - Forest Hills)	T39 Porter - Central - LMA - Forest Hills	Ligne T39 : même itinéraire Forest Hills - Brigham Circle ; dessert de Brigham Circle à Central Sq Cambridge, Union Sq Somerville et Porter ; ne dessert pas Brigham Circle - Copley mais conserve un point de correspondance accessible avec la ligne verte (Green Line) E à Brigham Circle ; remplace certaines parties des lignes 47, 87 et 91
40	40 Readville - Germantown - West Roxbury - Forest Hills	La ligne 40 dessert jusqu'à Wolcott Sq pour remplacer une partie de la ligne 33 et ne dessert pas Margaretta Dr, Crowne Point Dr et Georgetowne Pl
40	40 Readville - Germantown - West Roxbury - Forest Hills	Déplacez-vous de 1/4 mi jusqu'à la ligne 40

Les Routes avec la désignation "T" devant le numéro des routes auraient un service toutes les 15 minutes ou mieux 7 jours sur 7 de 5h00 à 1h00.

Tous les détails sont disponibles sur: mbta.com/bnrd

Comment votre trajet changerait à Jamaica Plain et Mission Hill

Routes actuelles

Si vous prenez actuellement...	Votre nouvelle ligne est...	Qu'est-ce qui est nouveau...
41 (JP Centre - Nubian)	38 West Roxbury - Jackson Square - Nubian Square	La ligne 38 dessert jusqu'à Nubian pour remplacer la ligne 41 ; elle maintient la connexion de la ligne orange (Orange Line) à Jackson Sq ; elle ne dessert pas Forest Hills
41 (Nubian - Uphams Corner)	T15 Oak Square - LMA - Nubian - Kane Square	La ligne T15 fonctionne régulièrement jusqu'à Fields Corner et dessert jusqu'à Oak Sq, Brighton Center via Longwood Medical Area
41 (Uphams Corner - Edward Everett Sq)	T16 Forest Hills - Uphams - Andrew	La ligne T16 devient un service à haute fréquence toute la journée ; elle fonctionne de manière constante jusqu'à Andrew via South Bay Shopping Center ; elle ne dessert pas Boston St et JFK/UMass
41 (Edward Everett Sq - JFK/UMass)	T8	La ligne T8 dessert de Boston Medical Center à Copley et remplace la ligne 10 et certaines parties des lignes 16 et 17 ; elle ne dessert pas Melnea Cass Blvd., Nubian et Kenmore ; elle devient un service à haute fréquence toute la journée
42	42 Forest Hills - Nubian - Broadway	La ligne 42 dessert de Nubian à Broadway pour remplacer la ligne 47
44 (Humboldt Ave, Nubian, Ruggles)	19 Fields Corner - Franklin Park - Ruggles	La ligne 19 est prolongée par le biais de Humboldt Ave pour remplacer la ligne 44
44 (Nubian - Ruggles via Malcolm X)	T15, T23, T28, T66	Les lignes T15 et T23 assurent un service à fréquence élevée Nubian - Ruggles via Malcolm X. Les lignes T28 et T66 desservent également Nubian - Roxbury Crossing (ligne orange (Orange Line)) via Malcolm X.
44 (Jackson Sq - Seaver St)	T22 Ashmont - LMA	La ligne T22 dessert de Roxbury Crossing à Longwood Medical Area et ne dessert pas Ruggles ; elle maintient la correspondance avec la ligne orange (Orange Line) à Roxbury Crossing
50	50 Readville - Fairmount - Hyde Park - Forest Hills	La ligne 50 dessert jusqu'à Fairmount Ave pour remplacer une partie de la ligne 24 et continue jusqu'à Wolcott Sq ; plus de services le soir et le weekend avec un service bidirectionnel plus simple
51	51 Reservoir - Bellevue - Forest Hills	Ligne 51 : même itinéraire, et nouveau service le dimanche
66	T66 Harvard - Allston - Nubian	Déviation de la ligne T66 pour des connexions plus directes dans Longwood Medical Area

Les Routes avec la désignation "T" devant le numéro des routes auraient un service toutes les 15 minutes ou mieux 7 jours sur 7 de 5h00 à 1h00.

Tous les détails sont disponibles sur: mbta.com/bnrd

Qu'est-ce que cela signifie pour vous

Plus de services à haute fréquence.

Actuellement Proposé

4 7

Nmbr. de Lignes avec service
toutes les 15 mins ou mieux

Nouveau service fréquent pour:

- **Central Square, Red Line, et Union Square, Somerville.**
- **Columbia Road.**
- **Mattapan et Blue Hill Ave via Routes T28 et T31**

Plus de services. Point.

Proposé

15%

% Augmentation du service
(Recettes véhicule miles)

Plus de service **midi, soir** et **week-end**.

Accès meilleur aux destinations principales.

Proposé

40K

Plus de résidents avec un
service plus rapide et fréquent
vers Central Square

Meilleur service et liaisons vers les endroits où vous voulez aller: **Central Square, Cambridge, Somerville, Mattapan, Kenmore Square, Dorchester, South End, Boston Medical Center,** et plus.

● Mais nous ne pouvons pas faire cela sans vous.



✓ Dites-nous ce que vous en pensez sur mbta.com/bnrd