

Redesenho da rede de ônibus (Bus Network Redesign)

# Melhor rede de ônibus: novas conexões, mais serviços, com maior frequência

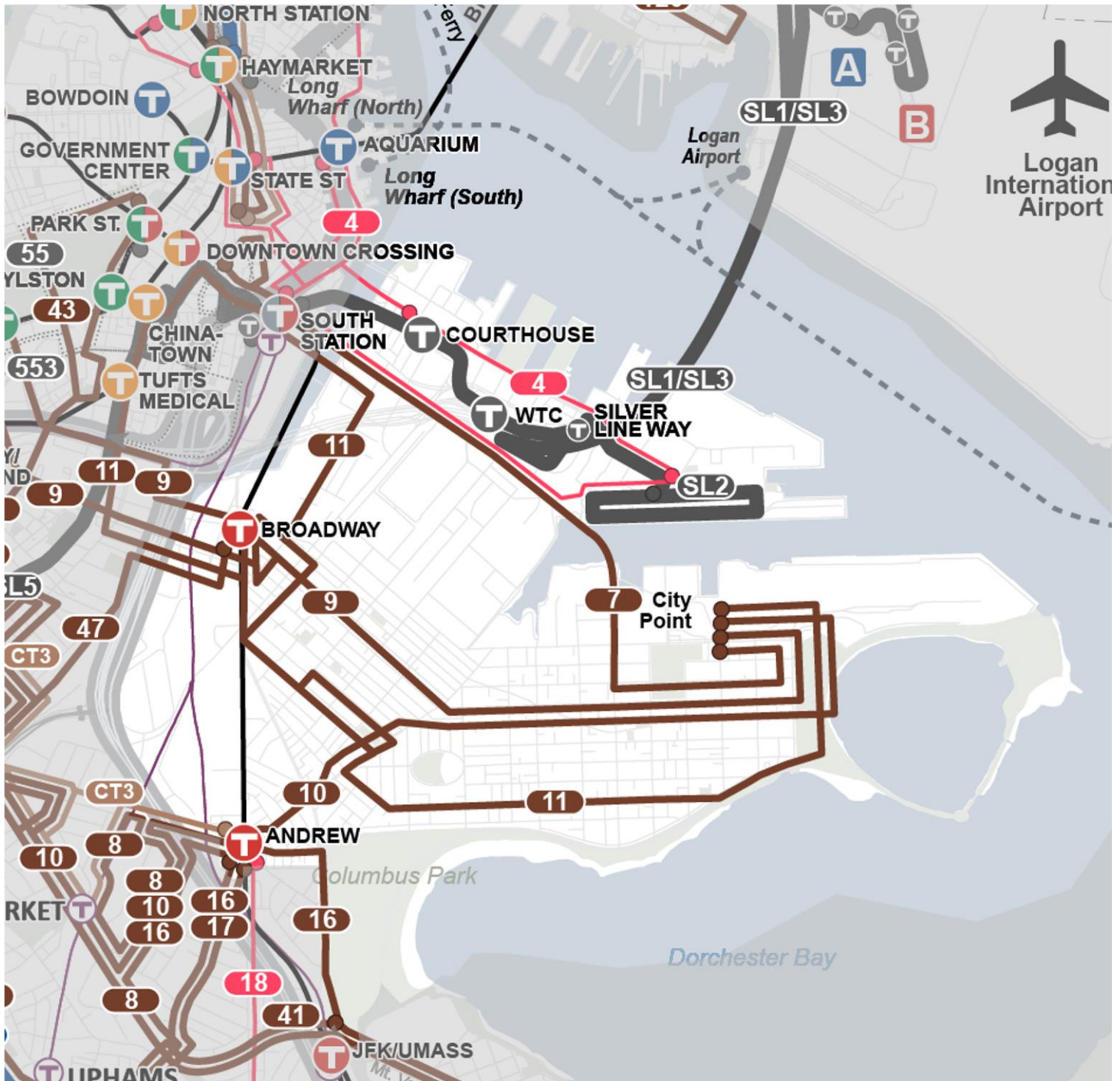
Veja o que isso significa em **Seaport** e **South Boston**.







Massachusetts Bay  
Transportation Authority





Better  
Bus  
Project

# A rede hoje



## Serviços

-  **Linhas de ônibus principais**  
A cada 15 min ou menos ao meio dia e dias úteis
-  **A cada 30 min ou menos**  
Ao meio dia e dias úteis
-  **A cada 60 min ou menos**  
A cada 60 min ou menos ao meio dia e dias úteis
-  **Menos de 1 dentro de 60 minutos**  
Menos de um ônibus dentro de 60 min ao meio dia e dias úteis

-  **Apenas no horário de rush**
-  **Suspenso devido à COVID-19**
-  **Linha não pertencente à MBTA**
-  **Silver Line**

Better  
**Bus**  
Project

# Nossa proposta

Todos os detalhes e mapas completos disponíveis em:  
[mbta.com/bnrd](http://mbta.com/bnrd)



## Serviços

- 000** A cada 15 min ou menos  
5h00 às 1h00, 7 dias por semana. Em alguns casos, este serviço é fornecido em duas linhas simultâneas.
- 000** A cada 30 min ou melhor  
6h00 às 22:00, 7 dias por semana. Algumas linhas funcionam com mais frequência durante os horários de rush. Algumas linhas fornecem serviços das 5h00 às 1h00.
- 000** A cada 60 min ou menos  
6h00 às 19h00, 7 dias por semana. Algumas linhas funcionam com mais frequência durante os horários de rush. Algumas linhas funcionam até às 22h00.
- 000** Menos de uma vez por hora
- 000** Somente nos horários de rush
- 000** Linha não pertencente à MBTA
- 000** Silver Line

Better  
Bus  
Project

# Como fica seu percurso em Seaport e South Boston.

## Novas Conexões

Se estiver indo para...	A nova linha é...	Novidades...
Seaport, South Boston, Roxbury, Longwood Medical Area, Brookline	T12 Brookline Village - LMA - Andrew - Downtown	A nova Linha T12 com maior frequência de serviços todos os dias conecta o porto ao Brookline Village via Longwood Medical Area e D St e substitui a CT3 e parte da 8
Forest Hills, Nubian Sq, Broadway Station	42 Forest Hills - Nubian - Broadway	A Linha 42 vai de Nubian à Broadway substituindo a 47

Detalhes disponíveis em: [mbta.com/bnrd](http://mbta.com/bnrd)



# Como fica seu percurso em Seaport e South Boston.

## Linhas atuais

Se estava tomando a linha...	A nova linha é...	Novidades...
4 (North Station - Financial District)	T7 South Boston - South Station - Charlestown - Sullivan	A Linha 7 vai até a conexão da South Station à North Station até a Sullivan, adicionando acesso às Orange, Green e Blue Lines; substitui a 4 e 93; passa a oferecer maior frequência de serviços todos os dias; adiciona novas conexões ao meio-dia, à noite e aos fins de semanas entre Seaport, todas as linhas de metrô, Trem urbano e Charlestown
4 (Northern Ave - Seaport Blvd)	T7, T12, ou Silver Line	Vá para o T7 na Summer St ou use a T12 ou a Silver Line nas proximidades
4 (Commercial St)	T7, Red, Green, Blue, ou Orange Lines	Ande 1/3 de milha até a T7, Red, Green, Blue, or Orange Lines
7	T7 South Boston - South Station - Charlestown - Sullivan	A Linha 7 vai até a conexão da South Station à North Station até a Sullivan, adicionando acesso às Orange, Green e Blue Lines; substitui a 4 e 93; com maior frequência de serviços todos os dias; novos serviços aos domingos
9	T9 South Boston - Broadway - Copley	A Linha T9 continua a mesma e passa a oferecer maior frequência de serviços todos os dias
10 (South Boston - Boston Medical Center)	10 South Boston - Andrew - Ruggles	A Linha 10 vai do Boston Medical Center até a Ruggles substituindo a Linha 8; não passa pela Copley, Back Bay, South End
10 (Boston Medical Center - Copley)	T8 Harbor Point - Copley	A Linha T8 vai do Boston Medical Center para Copley substituindo o 10 e partes da 16 e 17; não passa pela Melnea Cass Blvd., Nubian e Kenmore; passa a oferecer maior frequência de serviços todos os dias
11 (City Point - Broadway via Bayview)	11 South Boston - Broadway	A Linha 11 vai só até o City Point - Bayview - Broadway, Red Line
11 (Broadway - downtown)	T9 South Boston - Broadway - Copley; Red Line	Transferência para a Red Line ou Linha 9
11 (A St)	T7, T9, T12, ou Red Line	Ande até 1/3 de milha para várias linhas com maior frequência de serviços
11 (Washington St)	SL4/SL5	A SL4/SL5 substitui a Linha 11 na Washington St
16 (Andrew - Forest Hills)	T16 Forest Hills - Uphams - Andrew	Linha T16 com maior frequência de serviços todos os dias; passa consistentemente na Andrew via South Bay Shopping Center; não passa na Boston St e JFK/UMass
16 (Harbor Point - JFK/Umass)	T8 Harbor Point - Copley	A Linha T8 vai do Boston Medical Center para Copley substituindo o 10 e partes da 16 e 17; não passa pela Melnea Cass Blvd., Nubian e Kenmore; passa a oferecer maior frequência de serviços todos os dias

**Linhas designadas como "T" na frente do número oferecem serviços a cada 15 minutos ou menos, 7 dias por semana, das 05h00 às 01h00**

Detalhes disponíveis em: [mbta.com/bnrd](http://mbta.com/bnrd)

# Como fica seu percurso em Seaport e South Boston.

## Linhas atuais

Se estava tomando a linha...	A nova linha é...	Novidades...
16 (McCormack - Andrew)	18 Ashmont - JFK/UMass	A Linha 18 vai para o JFK/UMass via Andrew, McCormack Housing substituindo a 16; não para na Fields Corner busway, Bay St ou Auckland St; sem serviços aos sábados
16 (Boston St)	T16 Fouest Hills - Uphams - Andrew	Ande até 1/3 de milhas para a T8, T12, T16 ou Red Line com maior frequência de serviços todos os dias
17 (Fields Corner - Uphams Corner)	T15 Oak Square - LMA - Nubian - Kane Square	Use o T15 de maior frequência de serviços todos os dias para transferir para a maioria das conexões
17 (Uphams Corner - Edward Everett Sq)	T16 Forest Hills - Uphams - Andrew	Use o T16 de maior frequência de serviços todos os dias para transferir para a maioria das conexões
17 (Boston St)	T8, T12, ou Red Line	Ande até 1/3 de milhas para a T8, T12, T16 ou Red Line com maior frequência de serviços todos os dias
18	18 Ashmont - JFK/UMass	A Linha 18 vai para o JFK/UMass via Andrew, McCormack Housing substituindo a 16; não para na Fields Corner busway, Bay St ou Auckland St; sem serviços aos sábados
47 (Central - LMA)	T39 Porter - Central - LMA - Forest Hills	A Linha T39 fornece maior frequência de serviços todos os dias e substitui a 47
47 (LMA - Nubian)	T15, T28, ou T66	Vários serviços com maior frequência todos os dias substituem a Linha 47; o T15 possui conexão com a Orange Line na Ruggles e a T28, T66 possuem conexão com a Orange Line na Roxbury Crossing
47 (Nubian - Broadway)	42 Forest Hills - Nubian - Broadway	A Linha 42 vai de Nubian à Broadway substituindo a 47
171 (Nubian - Airport via Washington St)	SL1, SL4	O serviço matinal da Linha SL1, SL4 substitui parte da 171
171 (Andrew, Southampton)	Não há serviço em 1/2 milha	Ande mais de 1/2 milha até a Washington St para o novo serviço SL4/SL1 matinal
SL1 (Logan Airport - South Station)	SL1 Logan Airport - South Station	As Linhas SL1 e SL3 não param na Silver Line Way para um percurso mais rápido entre a South Station e o Aeroporto
SL1 (Silver Line Way)	SL2 Design Center - South Station ou SLW Silver Line Way - South Station	A SL2 opera apenas no horário de rush; Ande até a D St ou World Trade Center em outros horários
SL2	SL2 Design Center - South Station	A SL2 opera apenas no horário de rush; Ande até a D St ou World Trade Center em outros horários
SL3 (Chelsea - South Station)	SL3 Chelsea - South Station	As Linhas SL1 e SL3 não param na Silver Line Way para um percurso mais rápido entre a South Station e o Aeroporto

**Linhas designadas como "T" na frente do número oferecem serviços a cada 15 minutos ou menos, 7 dias por semana, das 05h00 às 01h00**

Detalhes disponíveis em: [mbta.com/bnrd](http://mbta.com/bnrd)

# Como fica seu percurso em Seaport e South Boston.

## Linhas atuais

Se estava tomando a linha...	A nova linha é...	Novidades...
SL3 (Silver Line Way)	SL2 Design Center - South Station ou SLW Silver Line Way - South Station	A SL2 opera apenas no horário de rush; Ande até a D St ou World Trade Center em outros horários

**Linhas designadas como "T" na frente do número oferecem serviços a cada 15 minutos ou menos, 7 dias por semana, das 05h00 às 01h00**

Detalhes disponíveis em: [mbta.com/bnrd](http://mbta.com/bnrd)

# O que significa para você

## Maior frequência de serviços.

Hoje

0

Número de linhas com serviço a cada 15 min ou menos

Proposto

4

**Quatro** novas linhas com maior frequência se conectam:

- **South Boston, Seaport, Downtown, Charlestown**, todas as linhas de trânsito rápido, e **Commuter Rail**.
- **South Boston, Broadway e Copley**.
- **Seaport, D Street e Longwood Medical Area (LMA)**.
- **Andrew e Columbia Road**.

## Mais serviços. Período.

Proposto

15%

% de aumento nos serviços (receita por milhas/veículos)

Mais serviço ao **meio-dia**, à **noite** e **fins de semana**.

## Melhor acesso aos principais destinos.

Proposto

26K

Mais moradores com serviço mais rápido e com maior frequência ao **LMA**

Melhores serviços e conexões para onde você quer ir: **LMA, Nubian Square/Roxbury, Downtown Boston, Charlestown, Dorchester e South End/BMC**.

● Mas não podemos fazer sem sua ajuda.



✓ Deixe sua opinião em: [mbta.com/bnrd](https://mbta.com/bnrd)